ELREYNO DE VALENCIA DIVIDIDO ENSVS DOS GOVIERNOS
que son VALENCIA Y ORIHVELA
y dos Tenencias, que son XATIVA, Y CASTELLON

PARTE DEL REYNO DE MVRCIA
PARTE DE CASTILLA
PARTE DE ARAGON
PARTE DE CATALVÑA
GOVERNACION DE ORIHVELA
GOVERNACION DE VALENCIA
TENENCIA DE XATIVA
TENENCIA DE GOVERNACION DE CASTELLON DE LA PLANA
Cartagena
Murcia
Isla Escombrera
Puerto dela Escombrera
Fuente del Alamo
Rio Xucar
Rio Cabriel
Rio Guadalaviar
Teruel
Alhambra
Albufera
Rio Ebro
ALCOI
XVCAR
GVADALAVIAR
MVRVIEDRO
MIJARES
SEGVRA

AL EX.^mo^ SEÑOR

D. Carlos Homodei, Moura, Corte Real y Pacheco Marques de Castel Rodrigo y de Almonacir &.ª Virrey y Capitan General del Reyno de Valencia &.ª

EX.^mo^ SEÑOR

Siendo preciso tener presentes la situacion, division y confines de este Reyno para su exacto Govierno assi Politico, en la administracion de Justicia, como Militar, en la formacion de la Milicia que V.E. asustò el año passado, era forzoso recurrir ala Carta Geografica del mismo, y hallando solo la que formò en años passados D. Pedro Texeira de Albornoz falta de muchos lugares y poco corregida en nombres y distancias, pareciò a V.E. fiar a mi cuidado la nueva delineacion de otra mas puntual; appliqueme a ella visitando lugares, midiendo terrenos y adquiriendo noticias y haviendo llegado a formar quan exactamente he podido esta Geografica Descripcion con toda Justicia la offrezco a V.E. pareciendome que los referidos motivos con que intento la vtilidad de este trabajo lograran el fin pretendido en la distincion de sitios, caminos, y lugares. Añado, aunque en la pequeñez del bosquexo, que permite lo breve de la lamina, aquella insigne Fortificacion de Alicante, que V.E. emprendio y tiene adelantada con la dotacion de nueva Artilleria, que la hace mas recomendable, como lo es el zelo y applicacion de V.E. en este empleo, en que Dios le prospera, y del qual fio yo passe V.E. a los de mayor importancia para servicio del Rey y de Dios, que g.^de^ a V.E. m.^s^ a.^s^ Dela Casa Professa de la Compañia de Jesus de Valencia a 4 de Junio de 1693

B. L. M. de V.E. su menor Capellan
Francisco Antonio Cassaus
de la Comp.ª de Jesus

EXPLICACION DE LAS NOTAS

- ☦ Arzobispado
- † Obispado
- ʃ Abadia
- † Vniversidad
- ☿ Ciudad o Villa con Voto en Cortes
- ♜ Ciudad
- ♜ Villa Real
- ♜ Fortaleza Real
- ♜ Castillo
- ♜ Aldea Lugar no privilegiado
- ♛ Titulo
- ✣ Division de Partido dela Costa

La Linea secreta de Puntos duplicados denota el Confin del Reyno
La de puntos maiusculos divide dentro del Reyno vna Governacion de otra, y fuera del vn Reyno de otro
Las dos rayas distinguen los Caminos Reales
La linea de puntos menores señala el confin de los Obispados, o Diocesis

ESCALA

Leguas Españolas de a 17½ en vn Grado
Leguas de vna hora de camino 20 en vn Grado
Millas Italianas de a 60 en vn Grado

BREBE DESCRIPCION DEL REYNO DE VALENCIA

El Reyno de Valencia empieza a 38 grad. de Latitud y termina en 40 y 40 min. y à 21. de Longitud y termina en 22. y 28. min. Goza del quinto, y sexto Clima, y assi es benignissimo su temperamento, diga lo que quisiere Julio Scaligero. Confina por Septentrion con Cataluña, por Poniente con Castilla y Aragon, por Mediodia con Murcia, y por Levante le baña el Mar, con los dos celebres Senos, el Sucronense, que empieza en los Alfaques, acaba en Cabo Martin, y toma el nombre del Rio Xucar, que desagua en el, y en latin se llama Sucro. Ahora se llama este Seno Golfo de Valencia bien conocido de los Navegantes por su inconstancia. El otro Seno es el Illicitano a quien dio nombre la antigua Ciudad de Illice, ahora Elche, Comienza en Cabo Martin, y termina en Cabo de Palos. Tiene de largo el Reyno Sesenta leguas, y de ancho por donde mas diez y siete, por donde menos seis. Antiguamente se dividia en los Pueblos Edetanos, Contestanos, e Ilercaones de la España Tarraconense, ahora en lo espiritual se divide en vn Arzobispado, que es el de Valencia, dos Obispados, que son el de Orihuela, y el de Segorbe, y la principal porcion de otro, que es el de Tortosa: Canete es de la Diocesi de Mallorca, y Bechi de la de Teruel. En lo politico se parte en dos Governaciones, y dos Tenencias. Las Governaciones son de Valencia, y de Orihuela. La primera por su grande extension se desmembrò en las dos Tenencias, que son la de Xativa, y la de Castellon de la Plana, en quienes Conserva Jurisdiccion el Governador de Valencia. Es por la mayor parte montuoso, y aunque los montes son Pedregosos, è infructiferos, no son del todo esteriles, pues producen yerbas no menos saludables, que odoriferas, en lo qual se aventajan la Mariola, la Sierra de Espadan, y Peñagolosa frequentadas de Erbolarios, y memorables entre los Arabes. Abrense los Montes especialmente hacia la Marina en amenas, y fertiles llanuras, y fecundos valles, que hacen abunde el Reyno de regalados vinos, trigo, zevada, arroz, daza, azucar, seda, passa, barrilla, esparto, y todo genero de agruras y otros. En Burriol hai minas de Plata, en Ayodar de oro, de yerro en Finestrat, de alabastro en Xavea, de yesso, y Tierra Valenciana, que mezclada con el vidrio tira a remedar las porcelanas de China. Sus Rios son muchos, pero de nombre son Segura, Alcoy, Xucar, Guadalaviar, o Turia, Murviedro, y Mijares. Las Ciudades son Valencia la capital, Orihuela, Xativa, y Alicante. Las Vniversidades son tres, la de Valencia la principal, la de Gandia, y la de Orihuela.

Juan Bap.^ta^ Francia F. en Valencia

ALICANTE NVEVAMENTE FORTIFICADO



PVERTO DE DENIA

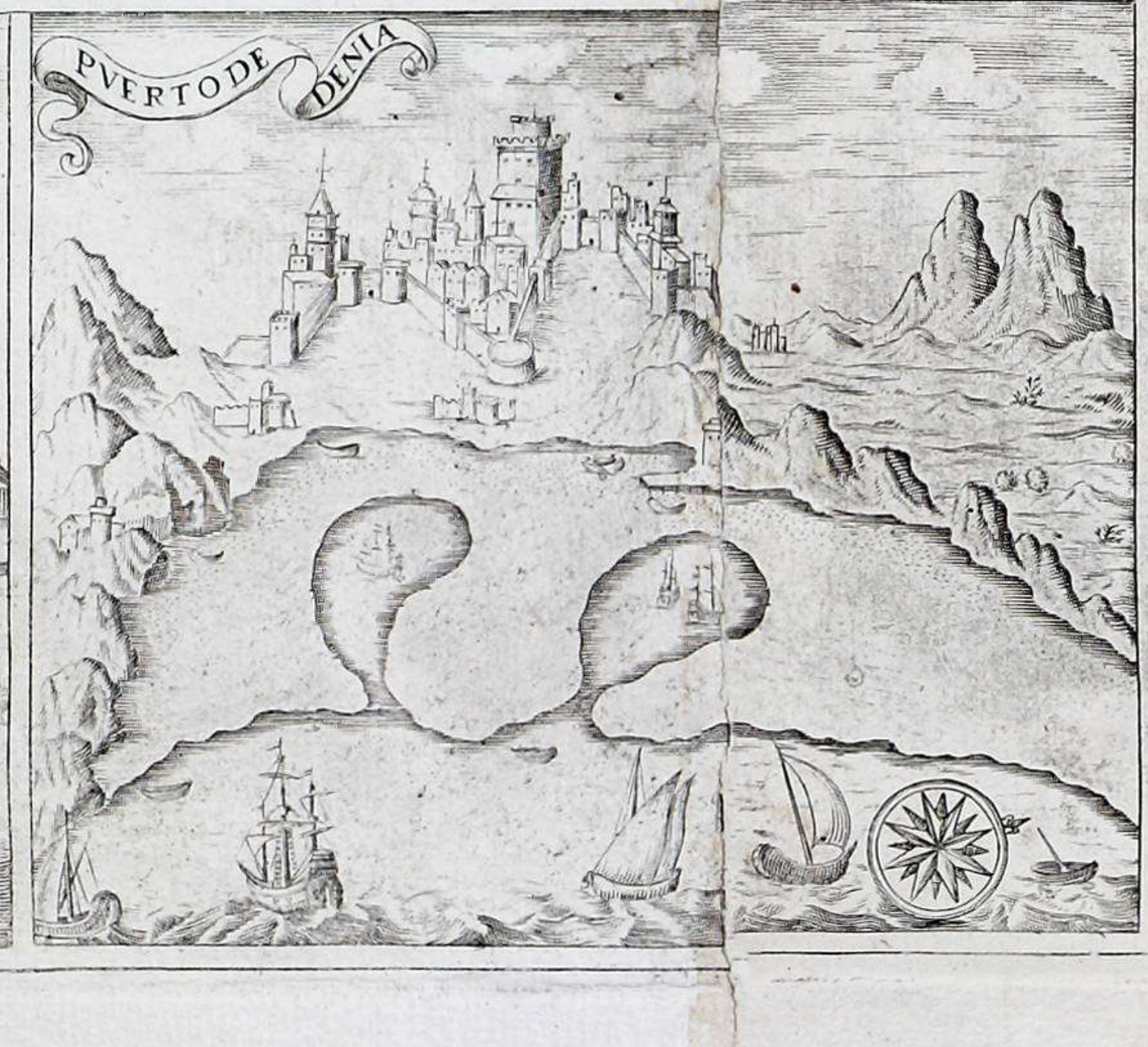

VALENCIA

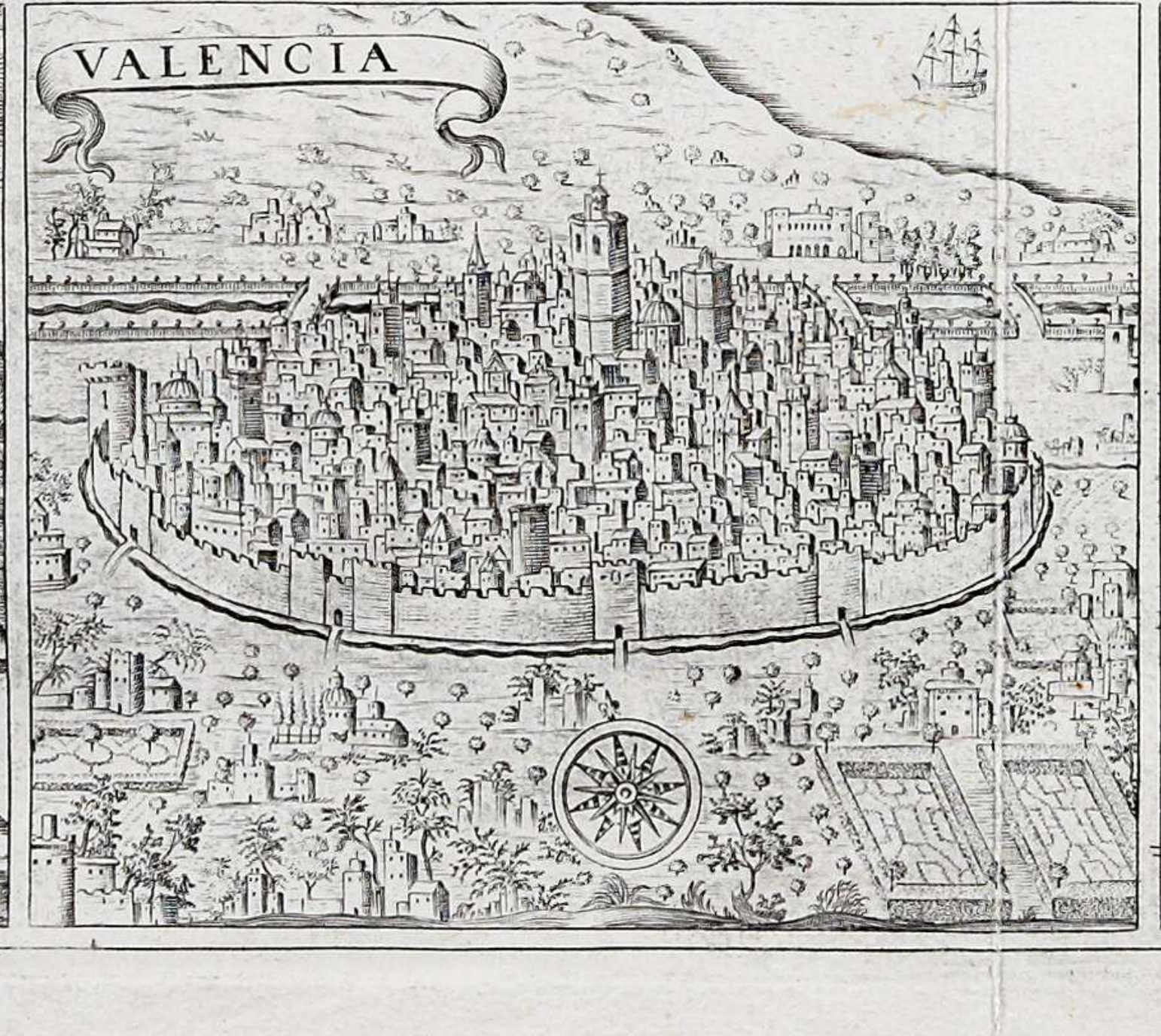

PVERTO DE PENISCOLA



PVERTO DE LOS ALFAQVES

Font
Codoñl
Amposta
La Rapita
S.Juan
La Candela
Rio Ebro

R. ACADEMIA BIBLIOTECA DE LA HISTORIA

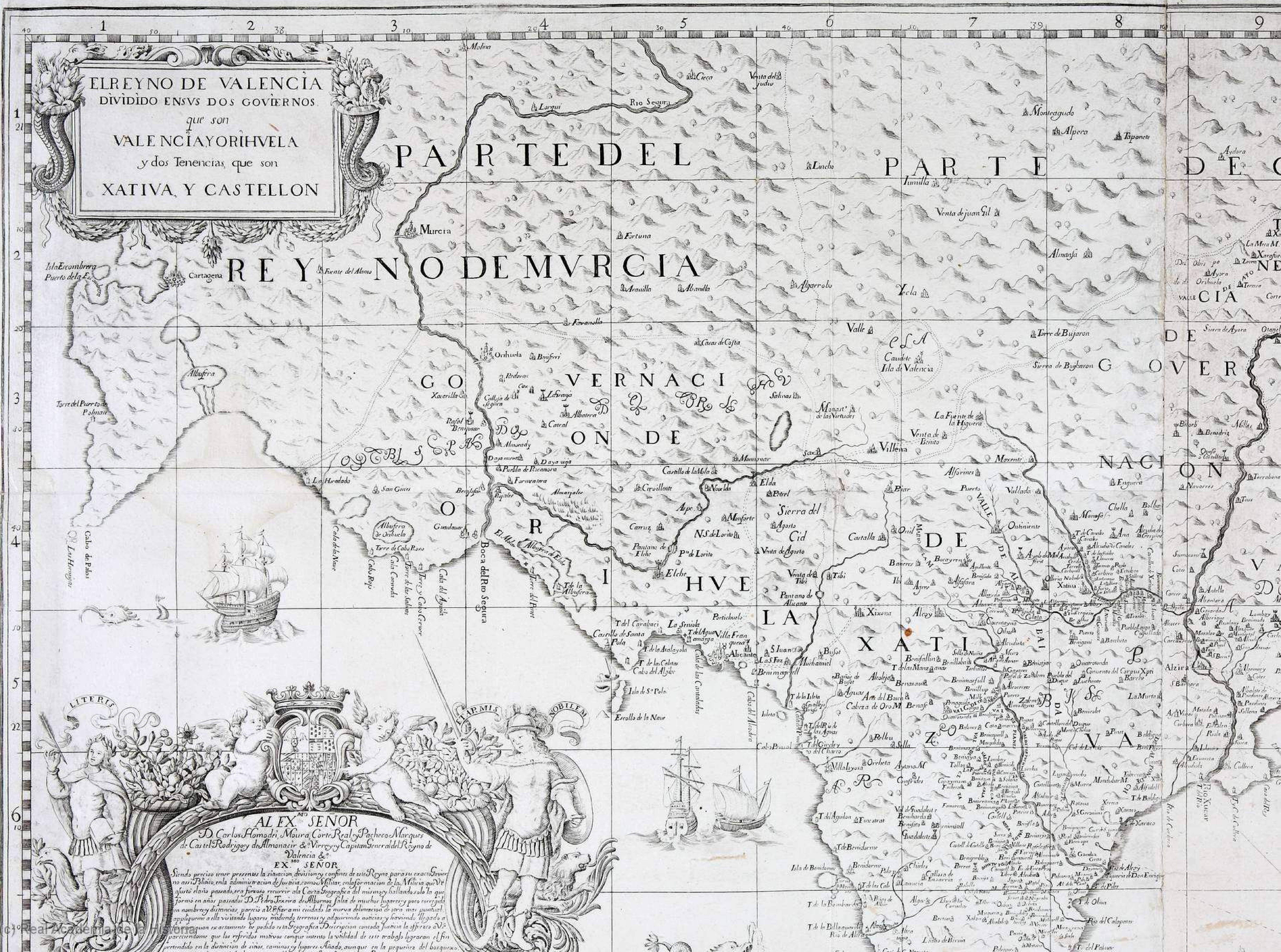
PARTE DEL
REYNO DE MURCIA
PARTE
DE
GOVERNACION DE ORIHUELA
GOVERNACION
DE
XATIVA
Murcia
Cartagena
Orihuela
Elche
Alicante
Villena
Almansa
Xativa
Alzira
Molina
Cieca
Rio Segura
Isla Escombrera
Puerto de la Escombrera
Albufera
Torre del Puerto de Polman
Cabo de Palos
Las Hormigas
Albufera de Orihuela
Boca del Rio Segura
Isla de S.ta Pola
Escolla de la Naue
Isla de Benidorme
Rio Xucar
Caudete Isla de Valencia
LITERIS
ET ARMIS
NOBILEM

ELREYNO DE VALENCIA
DIVIDIDO EN SVS DOS GOVIERNOS
que son
VALENCIA Y ORIHVELA
y dos Tenencias, que son
XATIVA, Y CASTELLON

AL EX.^MO SEÑOR
D. Carlos Homodei, Moura, Corte Real y Pacheco Marques
de Castel Rodrigo y de Almonacir &.^a Virrey y Capitan General del Reyno de
Valencia &.^a

EX.^MO SEÑOR

Siendo preciso tener presentes la situacion, division y confines de este Reyno para su exacto Govier-
no assi Politico, en la administracion de Justicia, como Militar, en la formacion de la Milicia que V.E.
ajustó el año passado, era forzoso recurrir a la Carta Geografica del mismo; y hallando solo la que
formó en años passados D. Pedro Texeira de Albernoz falta de muchos lugares y poco corregida
en nombres y distancias, pareció a V.E. fiar a mi cuidado la nueva delineacion de otra mas puntual.
applicarme a ella visitando lugares, midiendo terrenos y adquiriendo noticias y haviendo llegado a
[illegible] quan exactamente he podido esta Geografica Descripcion con toda justicia la ofrezco a V.E.
pareciendome que los referidos motivos con que intento la utilidad de este trabajo lograran el fin
pretendido en la distincion de señor, caminos y lugares. Añado, aunque en la pequeñez del bosquexo.

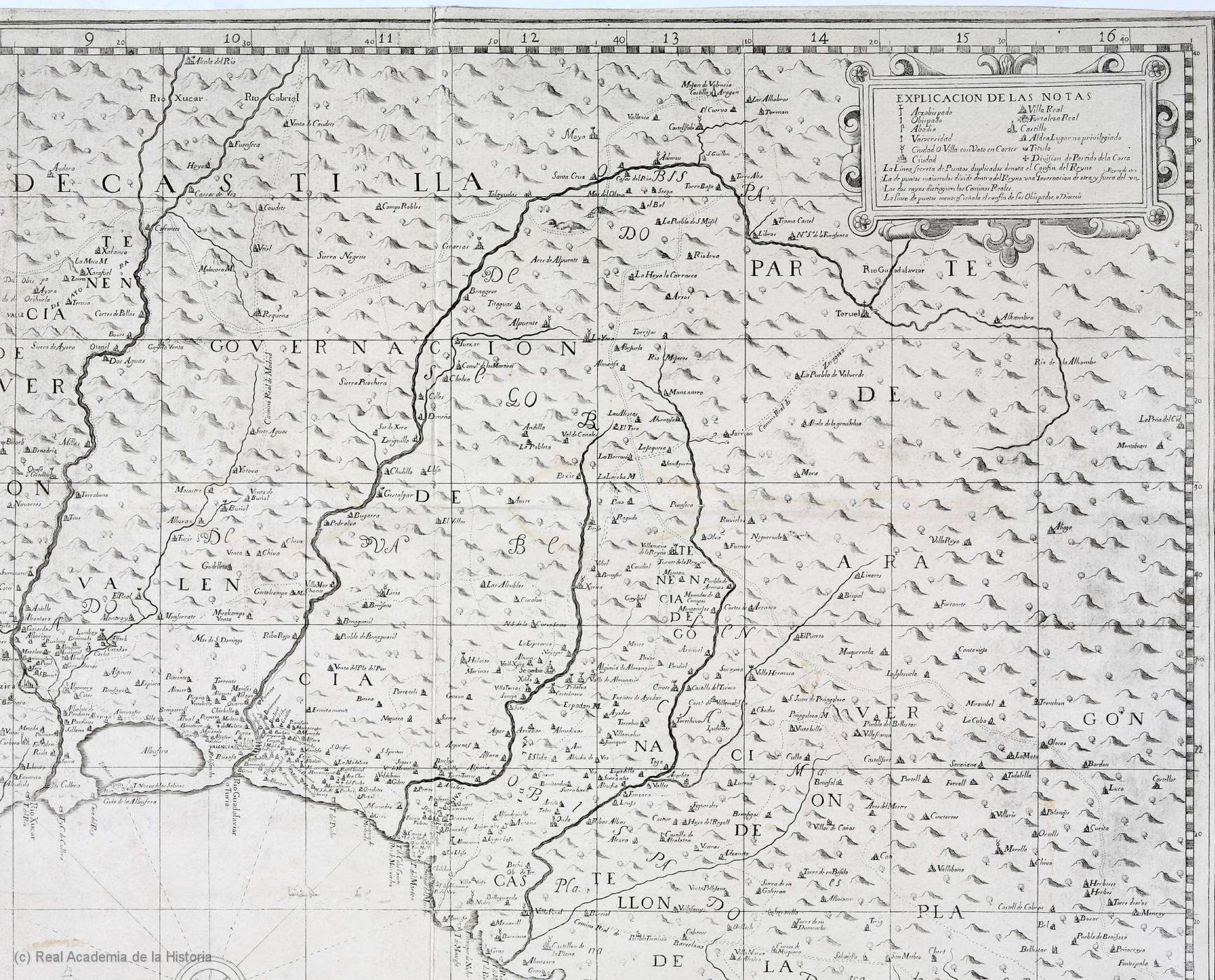
EXPLICACION DE LAS NOTAS
Arzobispado
Obispado
Abadia
Vniversidad
Ciudad O Villa con Voto en Cortes
Ciudad
Villa Real
Fortaleza Real
Castillo
Aldea Lugar no privilegiado
Titulo
Division de Partido de la Costa
La Linea secreta de Puntos duplicados denota el Confin del Reyno
La de puntos maiusculos divide dentro del Reyno una Governacion de otra y fuera del vn Reyno de otro
Las dos rayas distinguen los Caminos Reales
La linea de puntos menores señala el confin de los Obispados, o Diocesis
9
10
11
12
13
14
15
16
DE CASTILLA
GOVERNACION DE VALENCIA
TENENCIA
DE ARAGON
PARTE DE TERUEL
OBISPADO DE SEGORBE
Rio Xucar
Rio Cabriel
Rio Guadalaviar
Rio Mijares
Teruel
Moya
Requena
Alpuente
Segorbe
Liria
Albufera
Valencia
Rio Guadalaviar o Turia
Villa Real
Castellon de la Plana
Morella
Burriana
Almenara
Murviedro
Cullera
Chiva
Buñol
Albarracin
Alhambra
Mora
Rubielos
Villa Hermosa
Sierra Negrete
Sierra Picochira
Camino Real de Madrid
Camino Real de Zaragoza
La Puebla de Valverde
Manzanera
Sarrion
Xerica
Onda
Vilafames
Culla
Benasal
Catí
Sant Matheo
Cervera
Forcall
Villafranca
Ares del Mestre
Albocacer
Cuevas
Alcora
Lucena
Villahermosa
Montalvan
Aliaga
Cantavieja
Mirambel
La Cuba
Olocau
Bordon
Castellote
Luco
Monroy
Bellestar
Valldigna
Alzira
Corbera
Sueca
Rio Xucar
Tos
Chelva
Domeño
Losa
Calles
Tuexar
Sot de Xera
Loriguillo
Chulilla
Gestalgar
Pedralva
Bugarra
Villar
Benaguacil
Riba Roja
Manises
Paterna
Moncada
Puzol
Sagunto
Torres Torres
Algar
Estivella
Segart
La Yesa
Abejuela
Torrijas
Arcos
Riodeva
La Puebla de S. Miguel
Camporobles
Caudete
Utiel
Venta de Caudete
Fuenseca
Hoyo
Cofrentes
Xalance
Xarafuel
Ayora
Cortes de Pallas
Dos Aguas
Otaniel
Alcala del Rio
Mojon de Valencia Castilla y Aragon
El Cuervo
Castellfabib
Ademuz
Vallanca
Los Alhobras
Torre Alta
Libros
Santa Cruz
Tramacastel
Titaguas
Benageber
Sierra de Ayora
Millas
Navarres
Torrebona
Yatova
Macastre
Venta de Buñol
Godelleta
Cheste
Albufera
Golfo de la Albufera



AL EX.MO SEÑOR

D. Carlos Homodei, Moura, Corte Real y Pacheco Marques
de Castel Rodrigo y de Almonacir &a. Virrey y Capitan General del Reyno de
Valencia &a.

EX.MO SEÑOR

Siendo preciso tener presentes la situacion, division y confines de este Reyno para su exacto Govierno assi Politico, en la administracion de Justicia, como Militar, en la formacion de la Milicia que V.E. ajustó el año passado, era forzoso recurrir a la Carta Geografica del mismo, y hallando solo la que formó en años passados D. Pedro Texeira de Albornoz falta de muchos lugares y poco corregida en nombres y distancias, pareciò a V.E. fiar a mi cuidado la nueva delineacion de otra mas puntual. Appliqueme a ella visitando lugares, midiendo terrenos y adquiriendo noticias, y haviendo llegado a formar quan exactamente he podido esta Geografica Descripcion con toda Justicia la offrezco a V.E. pareciendome que los referidos motivos con que intento la utilidad de este trabajo lograran el fin pretendido en la distincion de sitios, caminos y lugares. Añado, aunque en la pequeñez del borquexo que permite lo breve de la lamina, aquella insigne Fortificacion de Alicante, que V.E. emprendio y ve adelantada con la dotacion de nueva Artilleria, que la hace mas recomendable, como lo es el zelo y applicacion de V.E. en este empleo, en que Dios le prospera y del qual spero passe V.E. a los de mayor importancia para servicio del Rey y de Dios, que g.de a V.E. m.s a.s De la Casa Professa de la Compañia de Jesus de Valencia a 4 de Junio de 1693

B. L. M. de V.E. su menor Capellan
Francisco Antonio Cassaus
de la Comp.a de Jesus

BREBE DESCRIPCION DEL REYNO DE VALENCIA

El Reyno de Valencia empieza a 38 grad. de Latitud y termina en 40 y 45 min. y à 21 de Longitud, y termina en 22 y 28 min. Goza del quinto y sexto Clima, y assi es benignissimo su temperamento, diga lo que quisiere Julio Scaligero. Confina por Septentrion con Cataluña, por Poniente con Castilla y Aragon, por Mediodia con Murcia y por Levante le baña el Mar, con los dos celebres Senos, el Sucronense, que empieza en los Alfaques, acaba en Cabo Martin y toma el nombre del Rio Xucar, que desagua en el, y en latin se llama Sucro. Ahora se llama este Seno Golfo de Valencia bien conocido de los Navegantes por su inconstancia. El otro Seno es el Illicitano a quien dio nombre la antigua Ciudad de Illice, ahora Elche. Comienza en Cabo Martin, y termina en Cabo de Palos. Tiene de largo el Reyno Sesenta leguas, y de ancho por donde mas diez y siete, por donde menos Seis. Antiguamente se dividia en los Pueblos Edetanos, Contestanos, e Ilercaones de la España Tarraconense, ahora en lo espiritual se divide en un Arzobispado, que es el de Valencia, dos Obispados, que son el de Orihuela, y el de Segorbe, y la principal porcion de otro, que es el de Tortosa: Canete es de la Diocesi de Mallorca, y Bechi de la de Teruel. En lo politico se parte en dos Governaciones y dos Tenencias. Las Governaciones son de Valencia y de Orihuela. La primera por su grande extension se desmembrò en las dos Tenencias, que son la de Xativa y la de Castellon de la Plana, en quienes Conserva Jurisdiccion el Governador de Valencia. Es por la mayor parte montuoso, y aunque los montes son Pedregosos, i infructiferos, no son del todo esteriles, pues producen yerbas no menos saludables que odoriferas, en lo qual se aventajan la Mariola, la Sierra de Espadan, y Peñagolosa frequentadas de Erbolarios, y memorables entre los Arabes. Abrense los Montes especialmente hacia la Marina en amenas, y fertiles llanuras, y fecundos valles, que hacen abunde el Reyno de regalados vinos, trigo, cevada, arroz, daza, azucar, seda, passa, barrilla, esparto, y todo genero de agruras y otras. En Burriol hai minas de Plata, en Ayodar de oro, de yerro en Finestrat, de alabastro en Xavea, de yesso, y Tierra Valenciana, que mezclada con el vidrio tira a remedar las porcelanas de China. Sus Rios son muchos, pero de nombre son Segura, Alcoy, Xucar, Guadalaviar, o Turia, Murviedro, y Mijares. Las Ciudades son Valencia la capital, Orihuela, Xativa, y Alicante. Las Universidades son tres, la de Valencia la principal, la de Gandia, y la de Orihuela.

Juan Bap.ta
Francia F. en Valencia

ALICANTE NUEVAMENTE FORTIFICADO

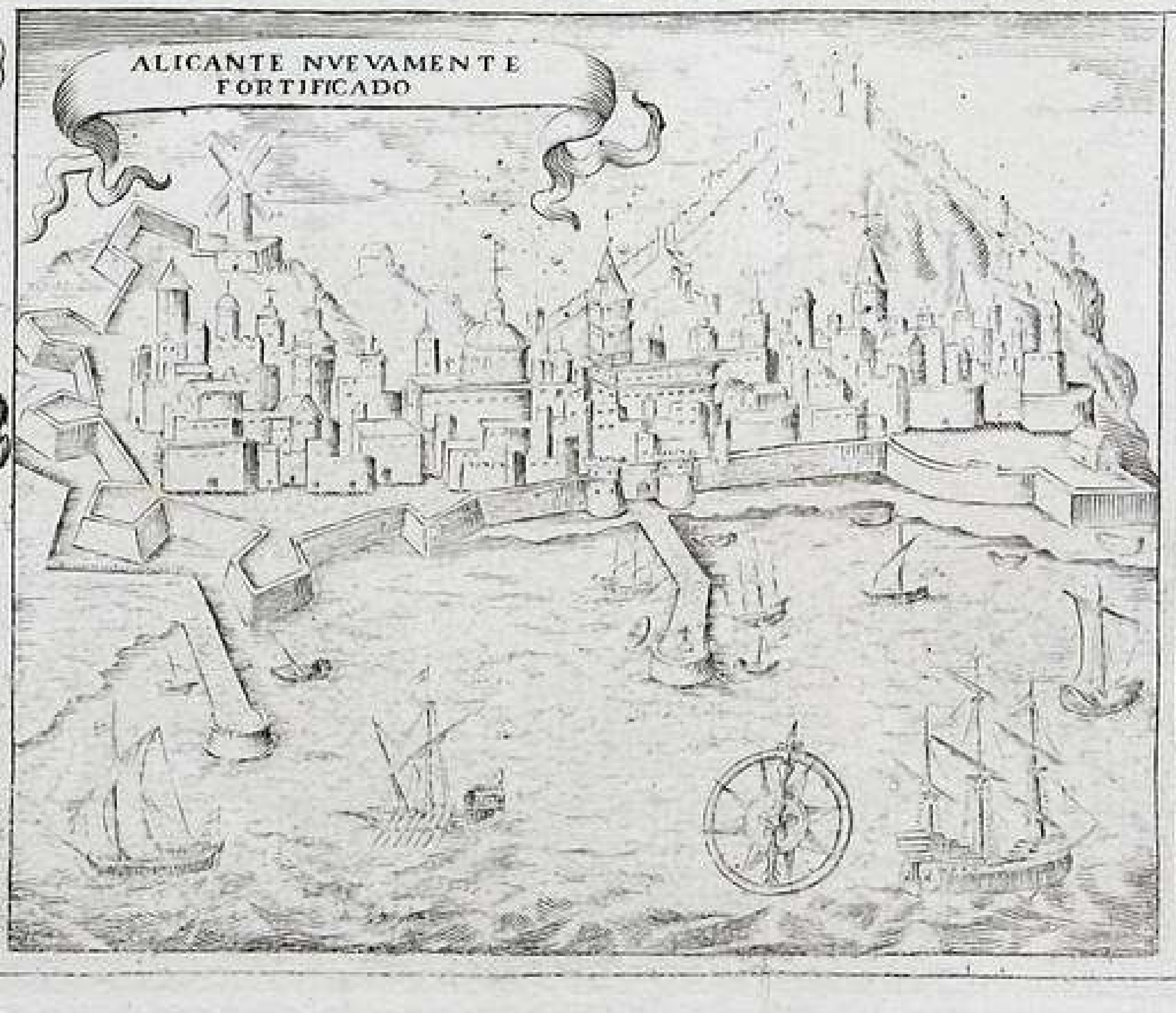

PUERTO DE DENIA

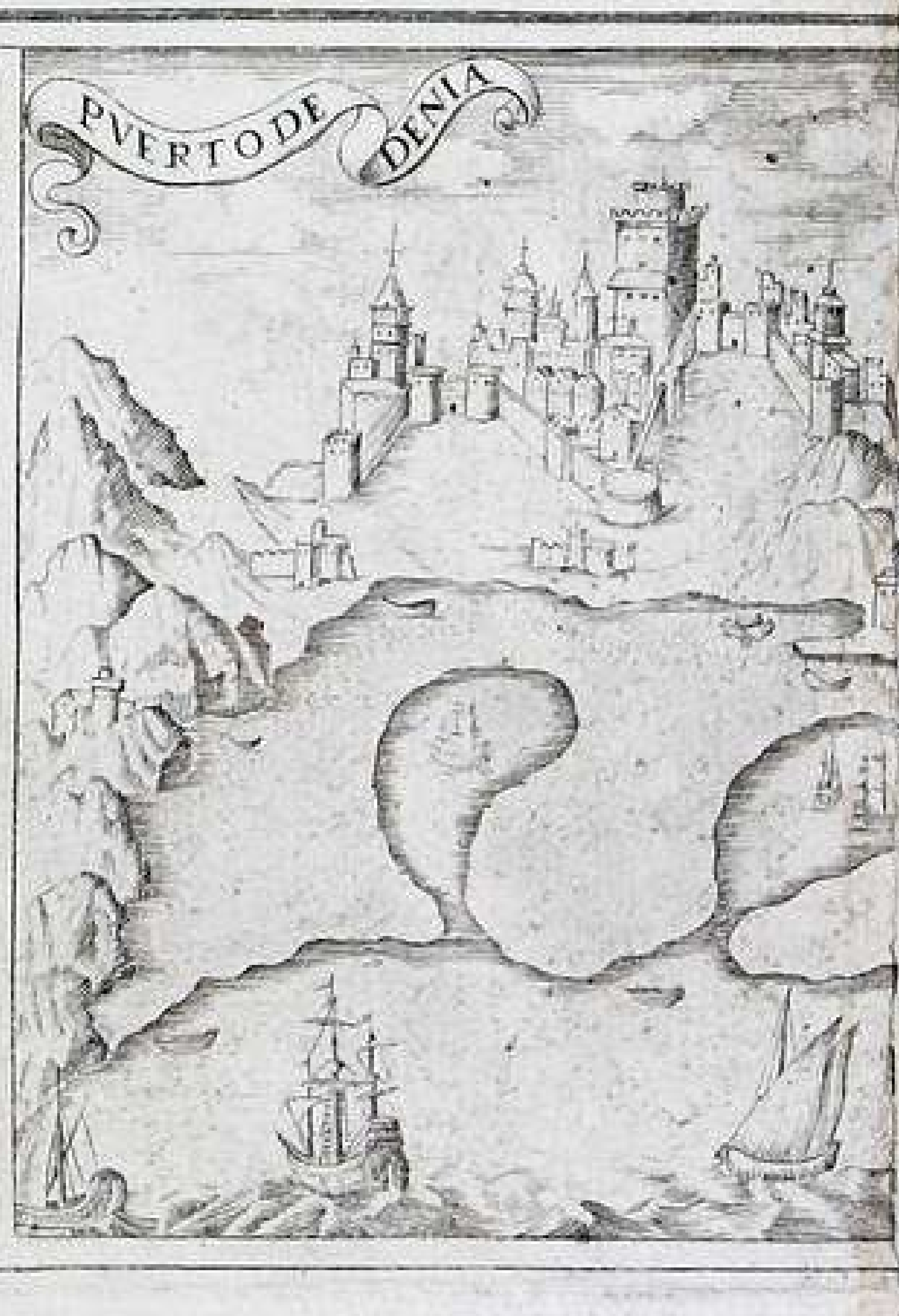

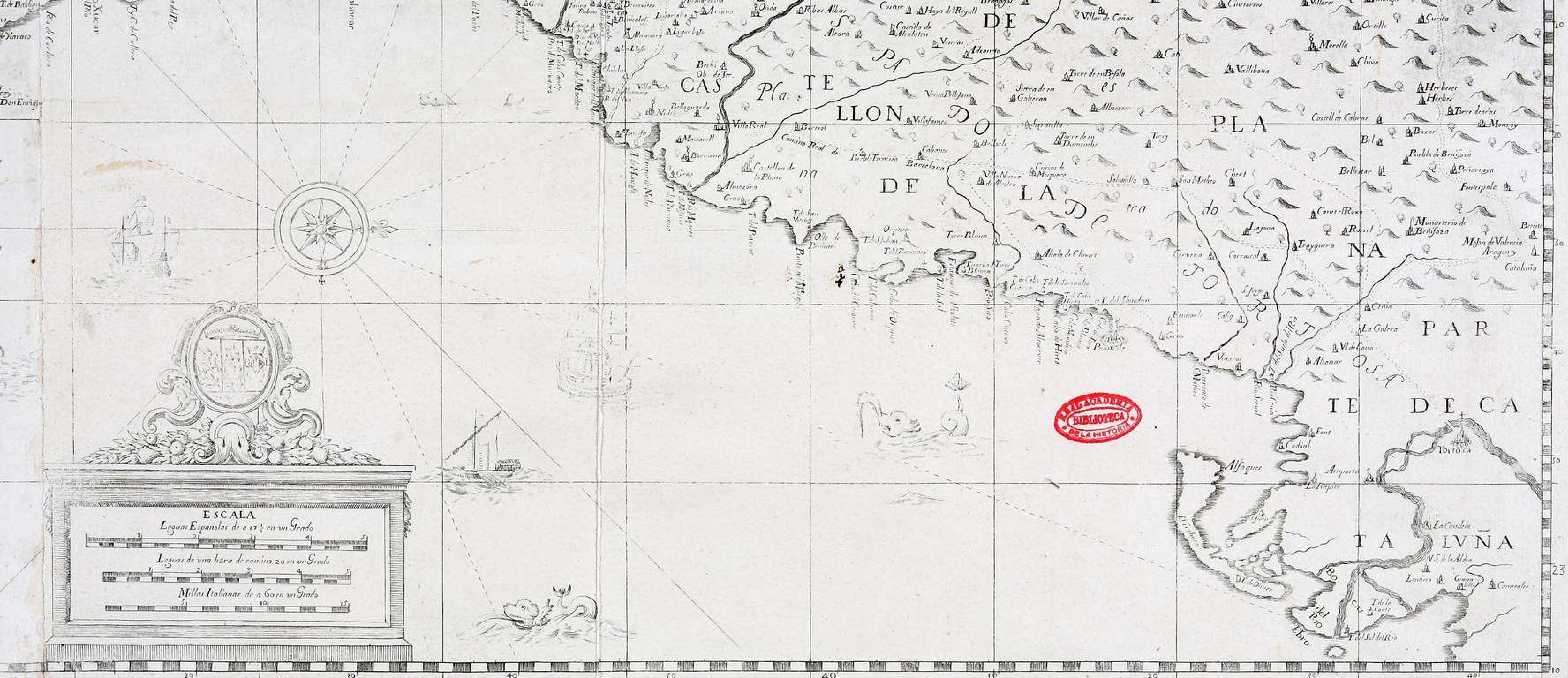

CAS TE LLON DE LA PLA NA
PLA DE
ES PA DO LA DE TRA DO NA
TO RT OSA
PAR TE DE CA TA LUÑA
Villa Real
Burriol
Castellon de la Plana
Almazora
Benicasi
Villafames
Cabanes
Alcala de Chivert
Oropesa
Torre Blanca
Peniscola
Benicarlo
Vinaros
S. Mateo
Chert
Cervera
Traygvero
La Jana
Carracal
Rosell
Morella
Cinctorres
Vallibona
Herbeset
Herbes
Puebla de Benifaza
Fontespala
Monasterio de Benifaza
Mojon de Valencia Aragon y Cataluña
Cenia
La Galera
Vl de Cona
Alcanar
Fent
Codoñ
Amposta
La Rapita
Alfaques
Tortosa
La Candela
N.S. de la Aldea
Lentisco
Granadella
T. de la Corte
T. del Sol del Rio
del Rio Ebro
Boca
Camino Real de Barcelona
ESCALA
Leguas Españolas de a 17 ½ en un Grado
1
2
3
4
5
Leguas de vna hora de camino 20 en un Grado
1
2
3
4
5
Millas Italianas de a 60 en un Grado
5
10
15
20
30
40
50
40
10
20
30
40
23

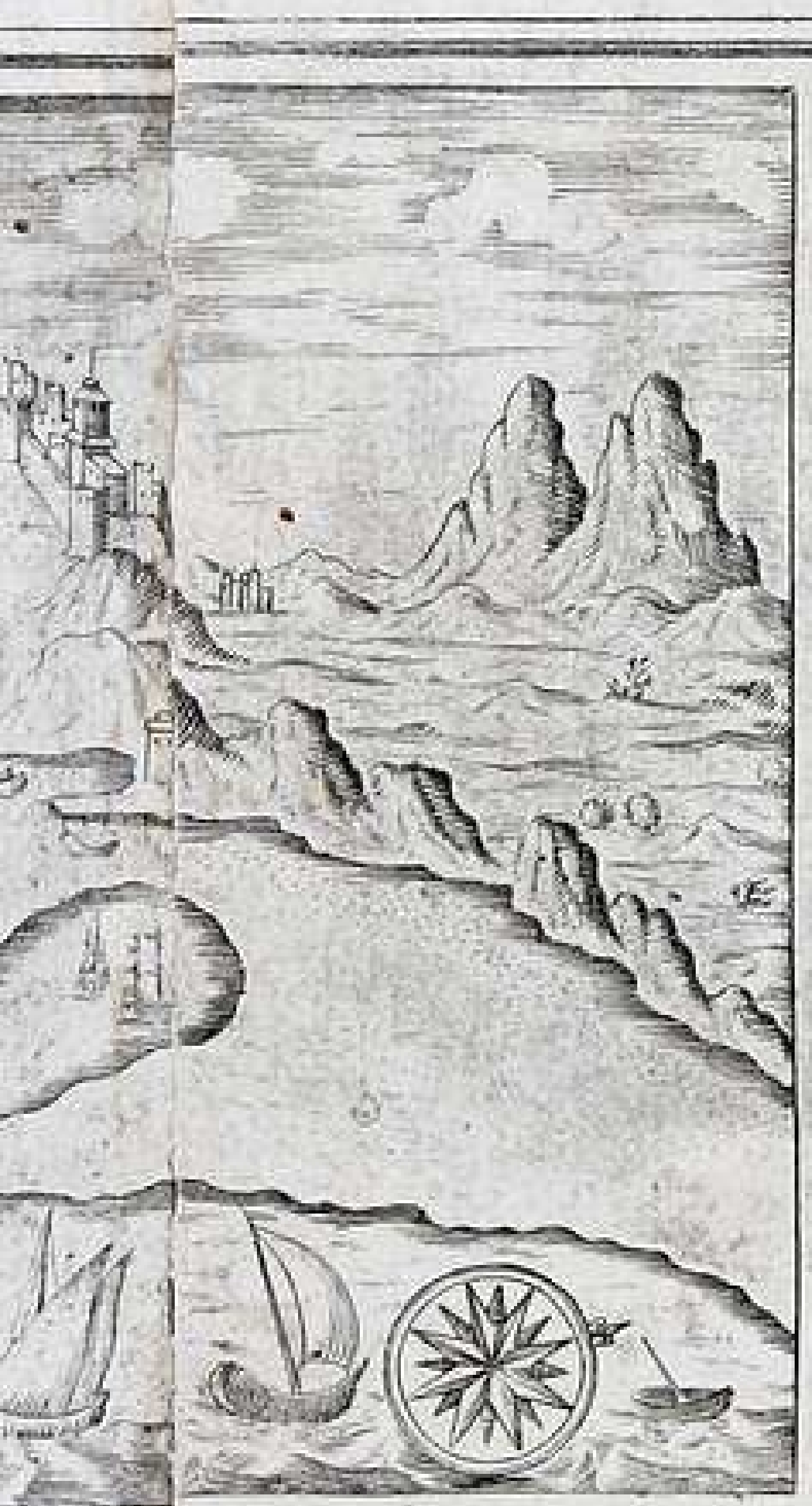

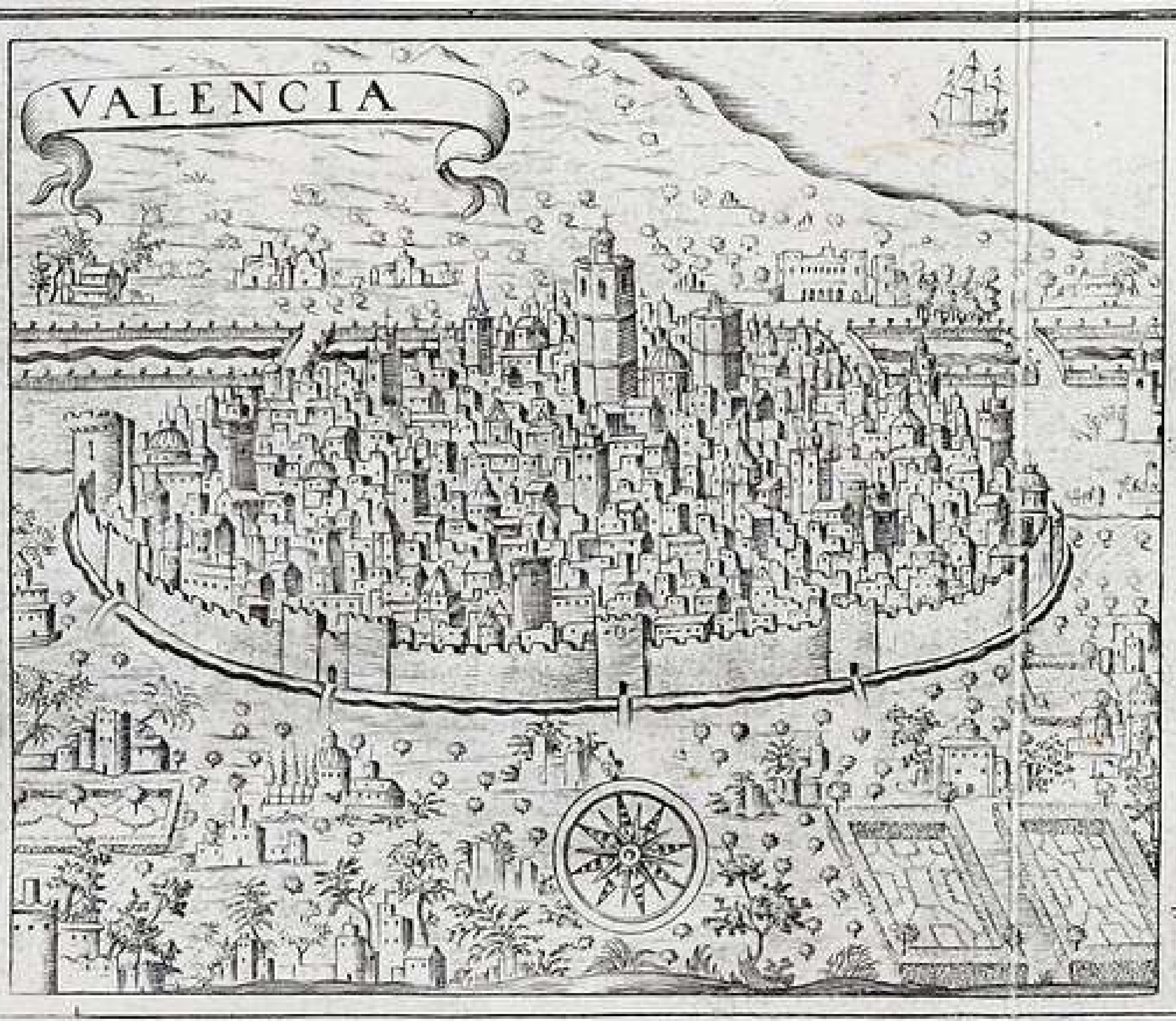

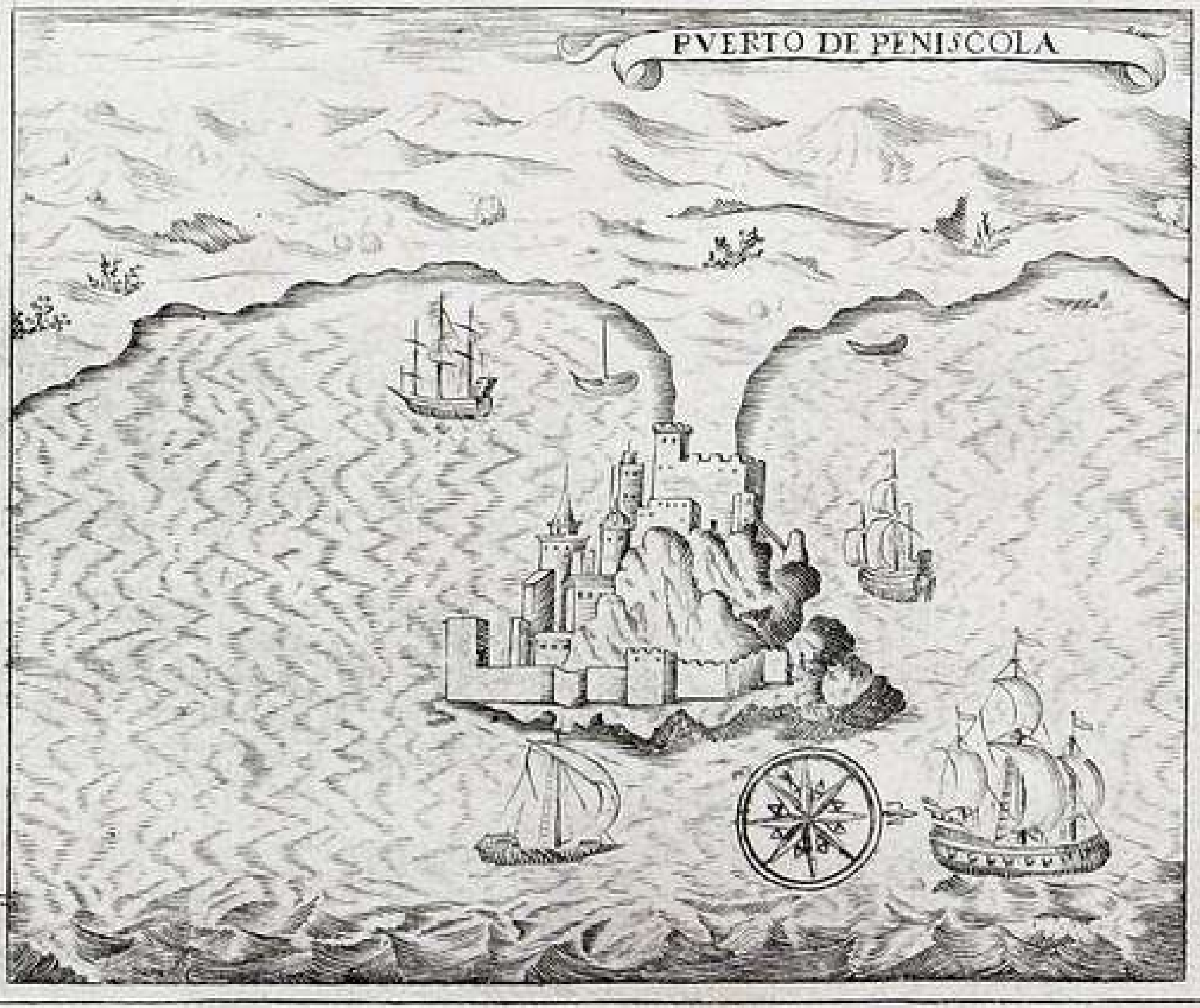

PVERTO DE PENISCOLA

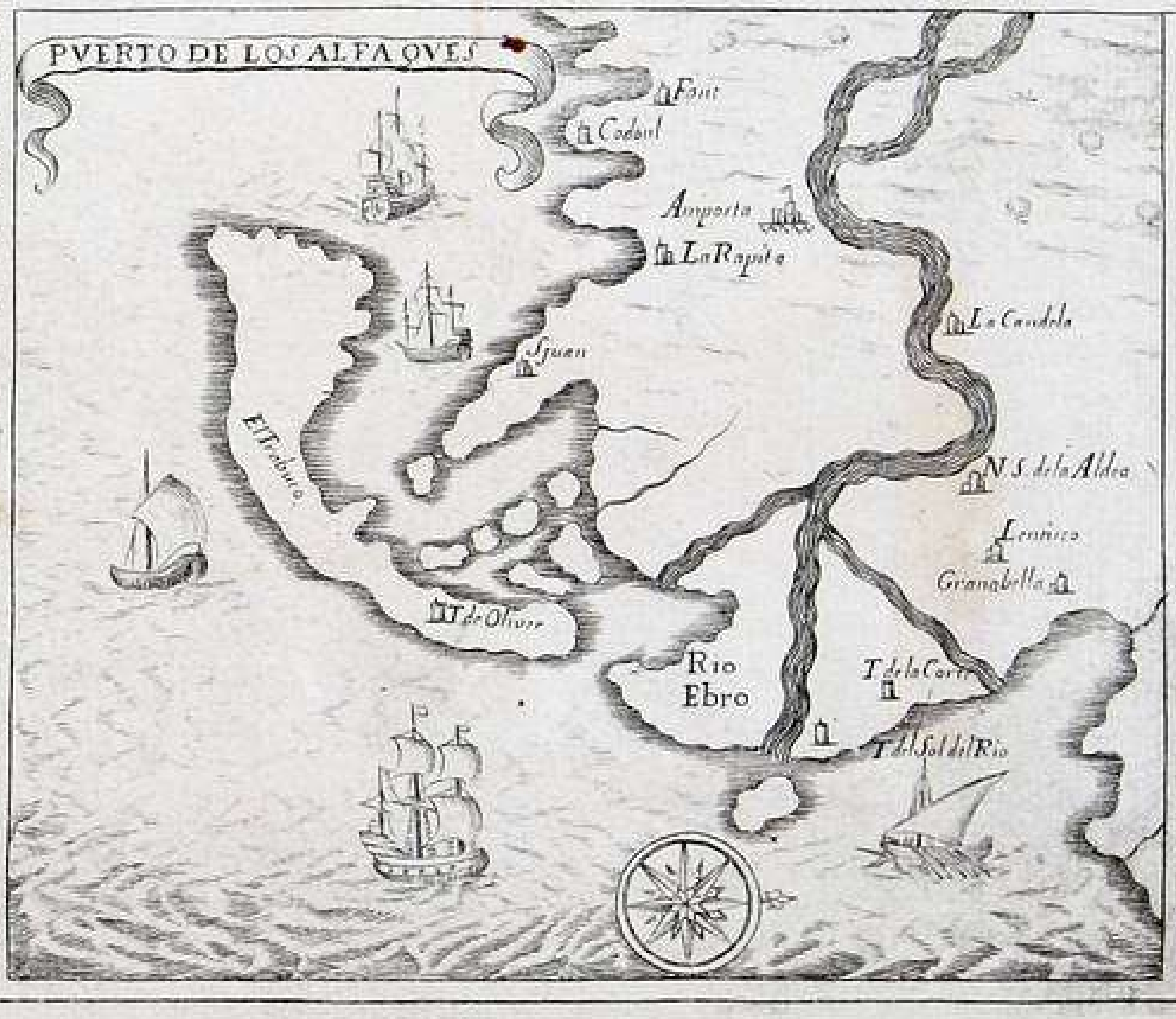

PVERTO DE LOS ALFAQVES
Font
Codoñ
Amposta
La Rapita
S. Juan
El Fanbico
T. de Olivar
La Candela
N.S. de la Aldea
Lentisco
Granadella
Rio Ebro
T. de la Corte
T. del Sol del Rio

REAL ACADEMIA DE LA HISTORIA BIBLIOTECA